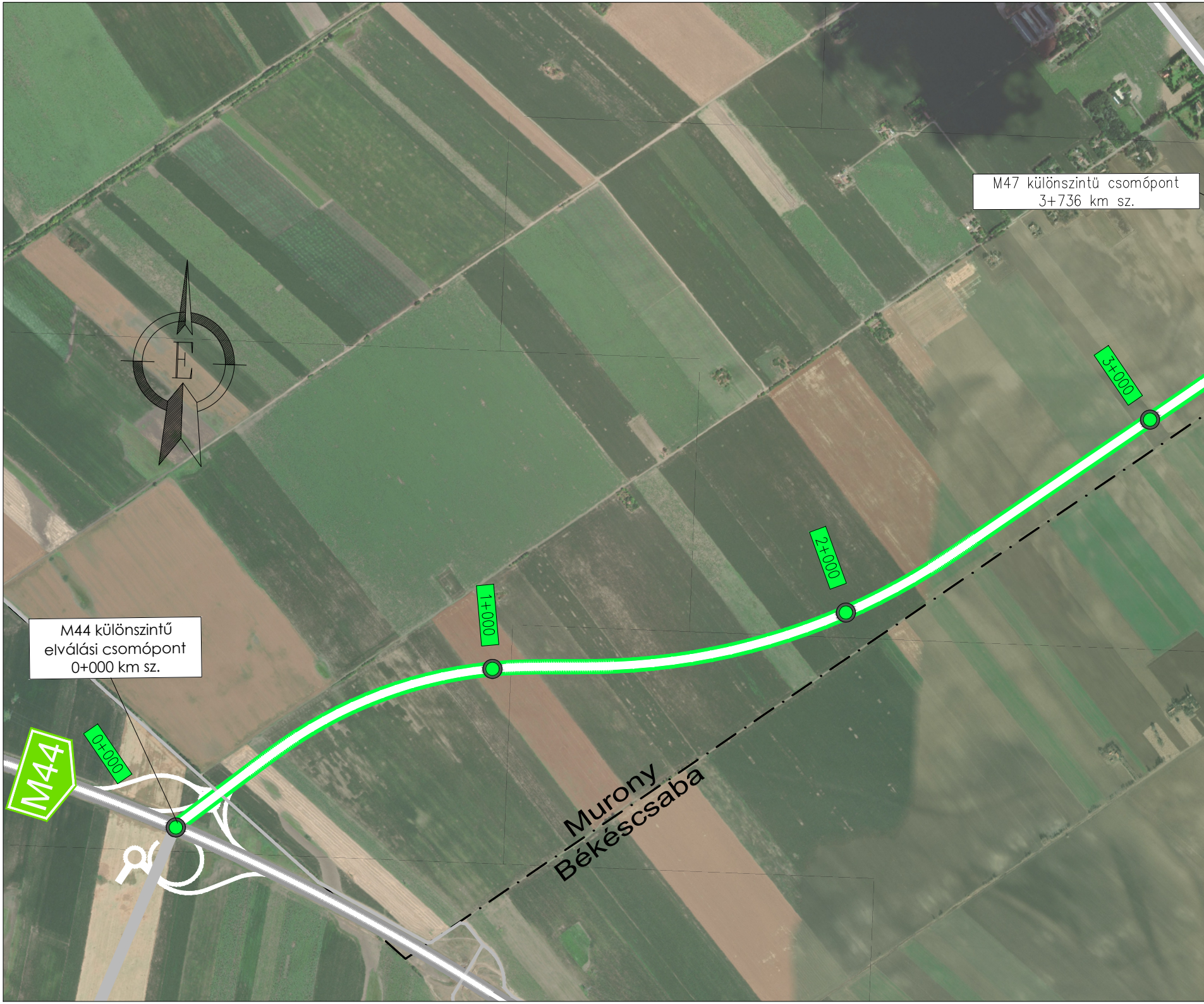
M47 különszintű csomópont
3+736 km sz.
3+000
2+000
1+000
M44 különszintű
elválási csomópont
0+000 km sz.
0+000
M44
Murony
Békéscsaba
E

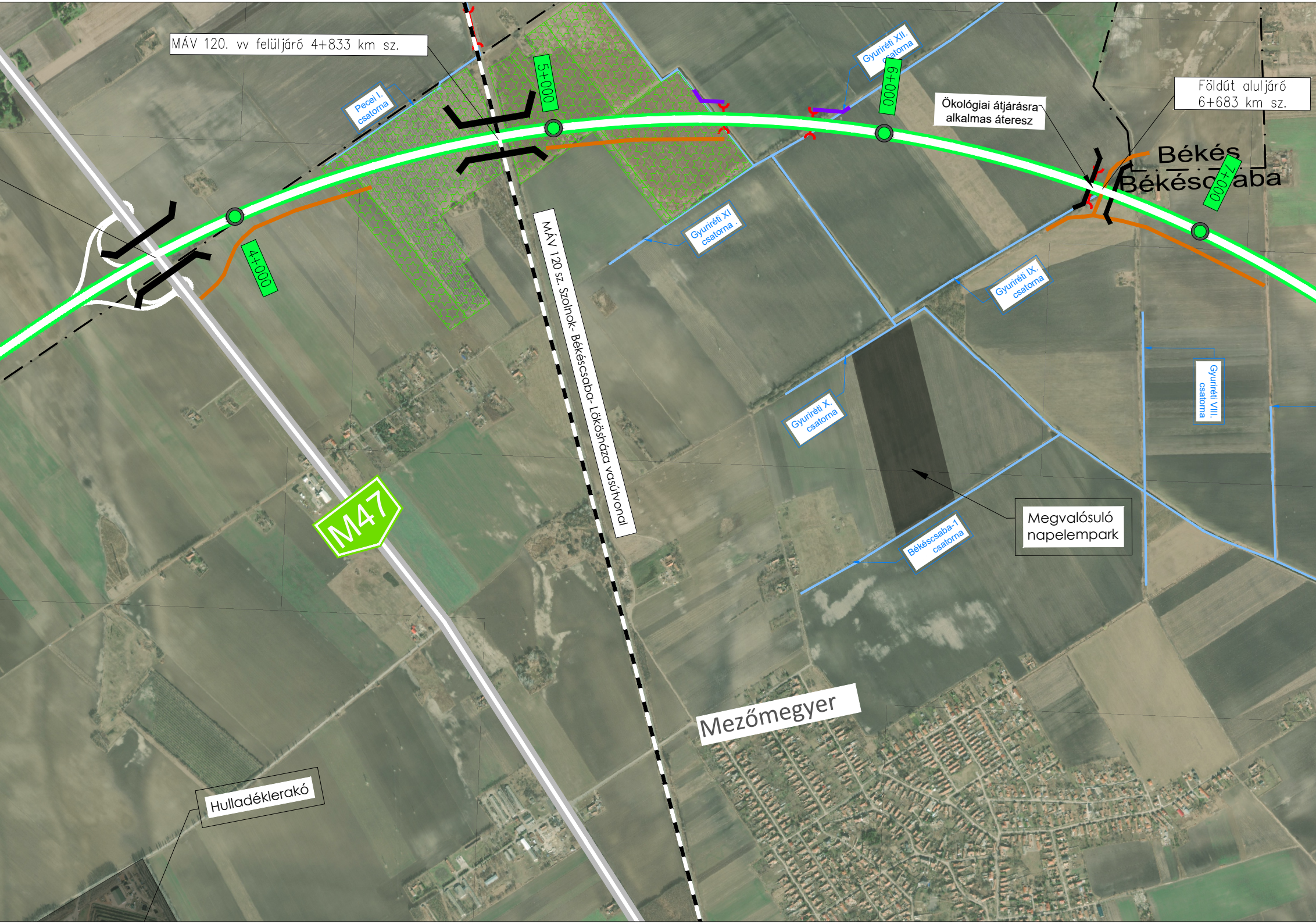
MÁV 120. vv felüljáró 4+833 km sz.
Pecei I. csatorna
5+000
Gyuriréti XII. csatorna
6+000
Ökológiai átjárásra alkalmas áteresz
Földút aluljáró 6+683 km sz.
Békés
Békéscsaba
7+000
4+000
Gyuriréti XI csatorna
MÁV 120 sz. Szolnok- Békéscsaba- Lökösháza vasútvonal
Gyuriréti IX. csatorna
Gyuriréti VIII. csatorna
Gyuriréti X. csatorna
Megvalósuló napelempark
Békéscsaba-1 csatorna
M47
Mezőmegyer
Hulladéklerakó

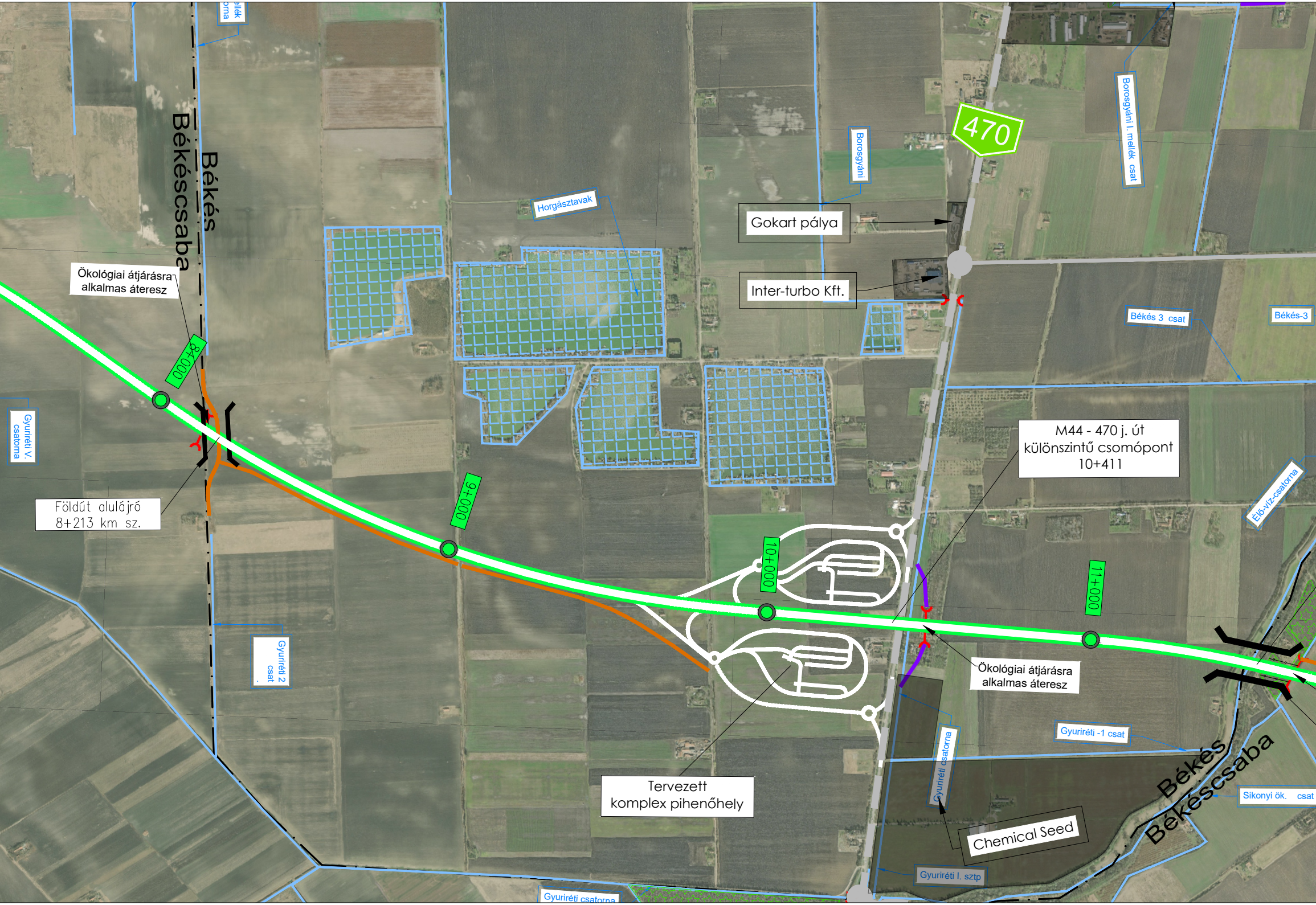

ellék
orna
Békés
Békéscsaba
Horgásztavak
Borosgyáni
470
Borosgyáni I. mellék csat
Gokart pálya
Inter-turbo Kft.
Békés 3 csat
Békés-3
Ökológiai átjárásra alkalmas áteresz
8+000
Gyuriréti V. csatorna
Földút aluljáró 8+213 km sz.
9+000
M44 - 470 j. út különszintű csomópont 10+411
Élő-víz-csatorna
10+000
11+000
Gyuriréti 2 csat
Ökológiai átjárásra alkalmas áteresz
Gyuriréti -1 csat
Gyuriréti csatorna
Tervezett komplex pihenőhely
Békés
Békéscsaba
Sikonyi ök. csat
Chemical Seed
Gyuriréti I. sztp
Gyuriréti csatorna

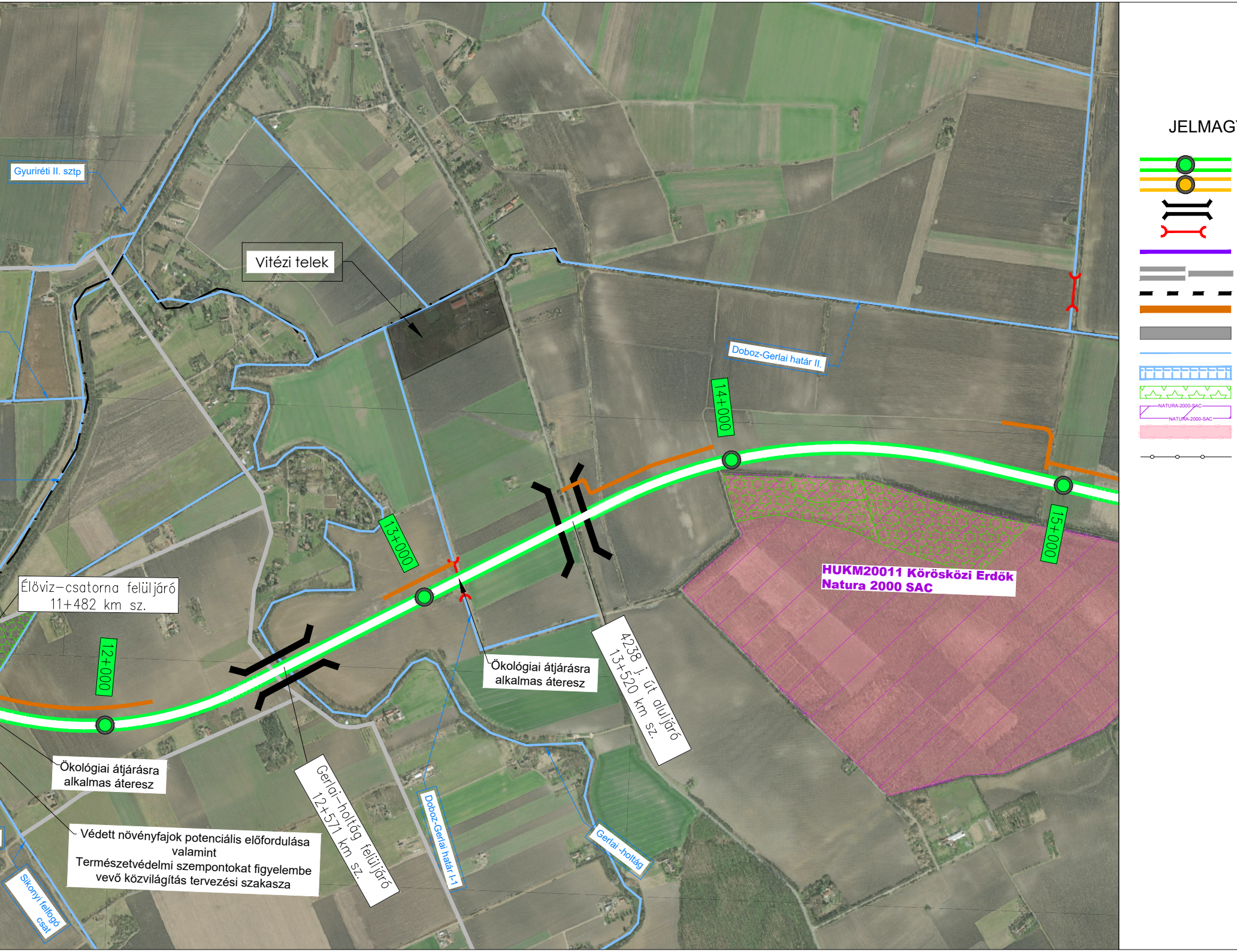
Gyuriréti II. sztp
Vitézi telek
Doboz-Gerlai határ II.
14+000
15+000
13+000
12+000
HUKM20011 Körösközi Erdők
Natura 2000 SAC
Élöviz–csatorna felüljáró
11+482 km sz.
Ökológiai átjárásra
alkalmas áteresz
Ökológiai átjárásra
alkalmas áteresz
4238 j. út aluljáró
13+520 km sz.
Gerlai–holtág felüljáró
12+571 km sz.
Doboz-Gerlai határ I-1
Gerlai -holtág
Védett növényfajok potenciális előfordulása
valamint
Természetvédelmi szempontokat figyelembe
vevő közvilágítás tervezési szakasza
Sikonyi felfogó
csat
JELMAG
NATURA-2000-SAC
NATURA-2000-SAC

YARÁZAT

Tervezett nyomvonal_V01
Tervezett nyomvonal_V02
Híd műtárgy
Áteresz
Vízfolyás korrekció
Meglévő úthálózat
Vasútvonal
Területmegközelítő földutak
Meglévő létesítmény
Vízfolyás, csatorna, levezetőmeder
Tavak
Erdők
Natura 2000 (SCI, SAC)
Országos Ökológiai Hálózat - ökológiai folyosó
Építés alatti ideiglenes védőkerítés

Tárgy:

M44

M44 gyorsforgalmi út (Békéscsaba) - Országhatár (Nagyszalonta)
közötti szakasz előkészítése

Megrendelő:

ÉPÍTÉSI ÉS KÖZLEKEDÉSI MINISZTÉRIUM

1054 Budapest, Alkotmány utca 5.
Levelezési cím: 1054 Budapest, Alkotmány u. 5.
E-mail:info@ekm.gov.hu

PST kód:
A044.22

A terv adatai EOV rendszerben vannak és EOMA alapszintre vonatkoznak.

Vezető közös ajánlattevő: Tervszám: 43774

UTIBER
UTIBER Közúti Beruházó Kft.
1115 Budapest, Csóka u. 7-13.
Tel.: +36-1-203-0555, Telefax: +36-1-204-6625
E-mail: tervezes@utiber.hu

Közös ajánlattevő tag: Tervszám: 2424

RODEN MÉRNÖKI IRODA
RODEN Mérnöki Iroda Kft.
1089 Budapest, Villám u. 13.
Tel.: +36-1-814-9700, Telefax: +36-1-814-9703
E-mail: roden@roden.hu

Ügyvezető igazgató: Lakits György
Tervezési igazgató: Vass Gábor
Ügyvezető igazgató, főtervező: Trenka Sándor KÉ-K 01-5529
Ügyvezető igazgató, ellenőr: Major Zoltán KÉ-K 01-0397
Tervezési osztályvezető, főtervező, generál projektvezető: Tómán Lajos KÉ-K 13-9324
Ellenőr: Balázs György KÉ-K/01-1354
Komplex iroda igazgató, tervező, projektvezető: Kovács Márton KÉ-K 13-11149
Út-tervező iroda igazgató, tervező: Sántha Zoltán KÉ-K 01-9730

Szakági Tervező:

VIKÖTI
VIKÖTI Mérnök Iroda Kft.
Postacím: 1519 Budapest, Pf.: 241.
E-mail: vikoti@vikoti.hu

Tervszám:
V328

Ügyvezető igazgató: Hegyi Zoltán
Környezetvédelmi osztályvezető: Jurassza Karolina
Tervellenőr: Váradyné Fort Veronika
Felelős tervező: Veres Dóra 01-16718
Tervező: Heckenast Ádám 20-00944, Sz-001/2022
Tervező: Bozsó István 07-1154

Terv tárgya:

M44 gyorsforgalmi út (Békéscsaba) - Országhatár (Nagyszalonta)
közötti szakasz előkészítése

Tervfázis: TANULMÁNY TERV
Szállítási ütem jele: V04
Szakág: KÖRNYEZETI HATÁSTANULMÁNY
Szakág jele: KHT
Megnevezés: Élővilág-védelmi javaslatok helyszínrajz I.
Dátum: 2026.05.26.
Méretarány: 1:10 000
Rajzszám: T_00_KHT_06.01_V01
Fájl elnevezés: T_00_KHT_06.01_V01.pdf